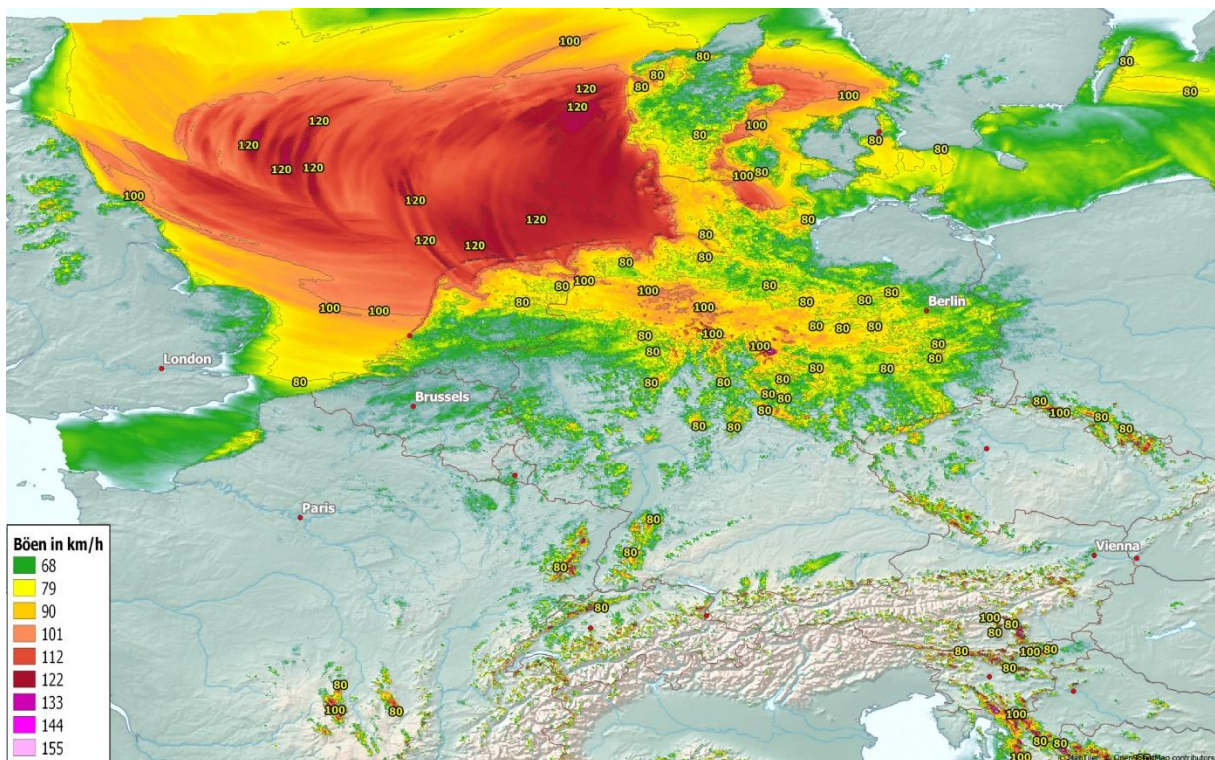


Informations-Blatt #1 (final)

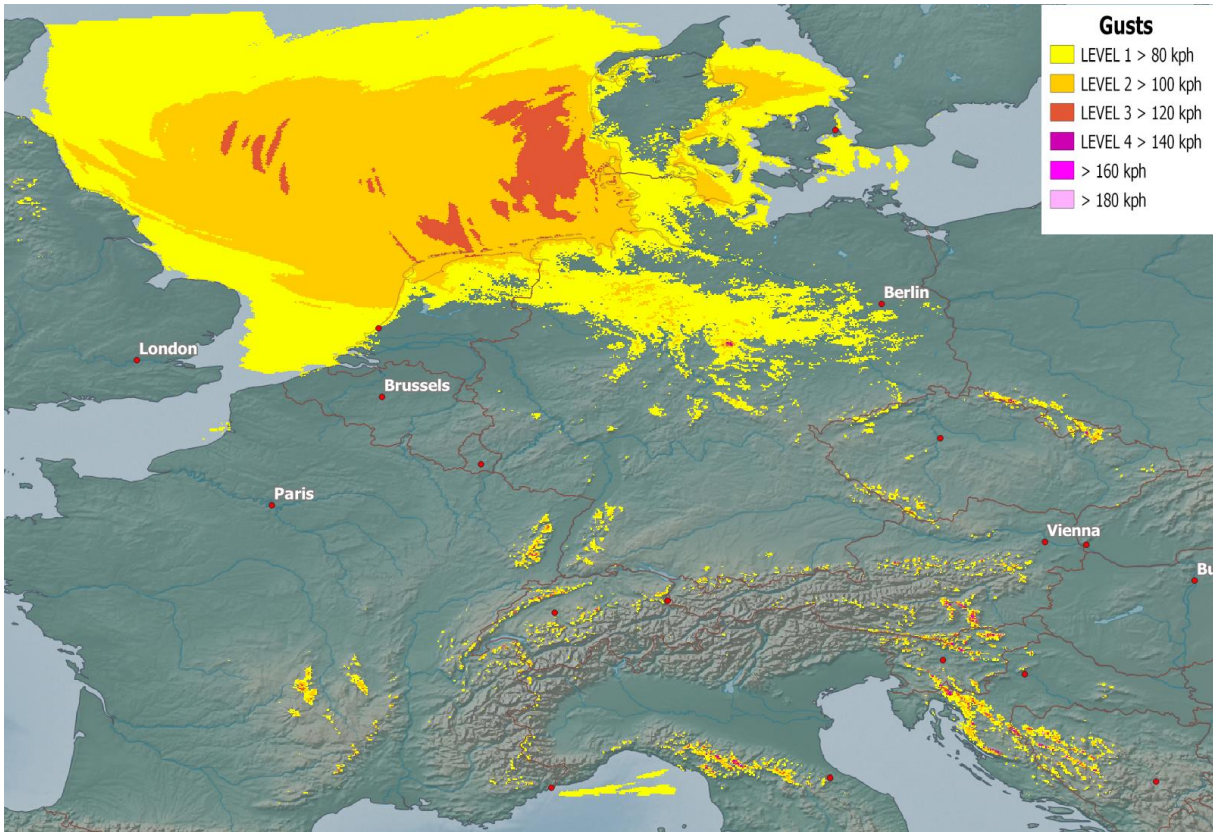
30. November 2021, 13:50 UTC

Ereignis: Außertropischer Sturm "Daniel"

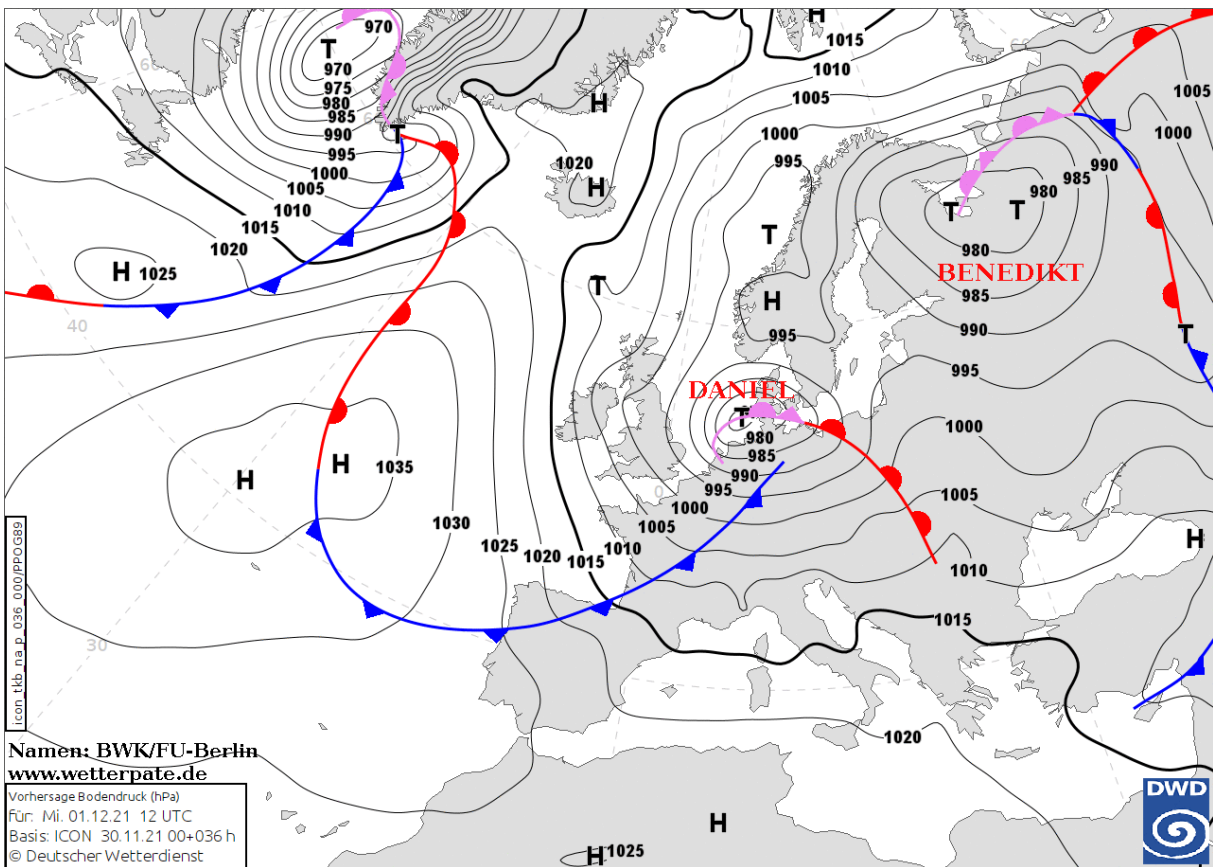
- Datum: 01. Dezember 2021
- Betroffenes Gebiet: nördliches Mitteleuropa (DE, DK)
- Grundlage: ICON D2, 30. November 2021, 09 UTC
- Kräftiges Sturmtief „Daniel“ mit Zentrum über der Deutschen Bucht am 01.12.2022, 12 Z, Kerndruck < 975 hPa
- Zwischen 06 und 24 UTC (01.12.2022) Böen um 100 km/h im Flachland (Bft 10-11), Norddeutsche Tiefebene; Orkanböen (120 km/h, Bft 12) an der Nordseeküste und auf Gipfeln möglich. Warnstufe 1-2
- Maximale Böen bei Trog-/Kaltfrontpassage am Nachmittag/Abend
- Schadenpotential: insgesamt gering. In Deutschland kleinere Schäden durch einzelne Sturmböen.
- FDA: nein



Maximale Böen im Zeitraum 01. Dez 2021, 06-24Z (INIT: 30. Nov 2021, 09 UTC. ICON D2). Abbildung: B. Mühr



Warnstufen 01. Dez 2021, 06-24Z (INIT: 30. Nov 2021, 09 UTC. ICON D2). Abbildung: B. Mühr



Bodendruckprognose 01. Dez. 2022, 12Z. Quelle: FU Berlin / DWD

Zusatzinformationen:

keine

Bernhard Mühr, info@muehr.de